



КАРАР

«18» ноябрь 2024 й. № 156

ПОСТАНОВЛЕНИЕ

«18» ноябрь 2024 г.

Об установлении публичного сервитута
в отношении части земель
кадастрового квартала 02:68:010114

В соответствии с п. 1 ст. 39.37, п. 4 ст. 39.38, ст. 39.40, 39.41, 39.42, 39.43, 39.45 Земельного кодекса Российской Федерации, ст. 3.6 Федерального закона от 25.10.2001 года № 137-ФЗ «О введении в действие Земельного Кодекса Российской Федерации», Программой развития газоснабжения и газификации Республики Башкортостан Республики Башкортостан на период 2021-2025 год, утвержденной Главой Республики Башкортостан Р.Ф.Хабировым и председателем правления ПАО «Газпром» А.Б.Миллером от 30.10.2020 года, Постановлением Правительства Республики Башкортостан от 12.10.2021 года № 509 «Об утверждении Схемы территориального планирования Республики Башкортостан до 2040 года», на основании ходатайства об установлении публичного сервитута Публичного акционерного общества «Газпром газораспределение Уфа»,

ПОСТАНОВЛЯЮ:

1. Установить публичный сервитут сроком на 49 лет, в интересах Публичного акционерного общества «Газпром газораспределение Уфа» (ОГРН 1130280004337, ИНН 0212007390) в отношении части земель кадастрового квартала 02:68:010114, по адресу: Республика Башкортостан, Мелеузовский район, г.Мелеуз, ул.Салавата, д.95, для размещения наружного газопровода.

2. Утвердить границы публичного сервитута, площадью – 41 кв.м. в отношении части земель, согласно схеме, являющейся неотъемлемой частью настоящего постановления.

3. Обладателю публичного сервитута ПАО «Газпром газораспределение Уфа»:

3.1 Привести участок в состояние, пригодное для использования в соответствие с видом разрешенного использования, снести инженерное сооружение, размещенное на основании публичного сервитута в сроки, предусмотренные п. 8 ст. 39.50 Земельного Кодекса Российской Федерации;

3.2 Осуществить при необходимости рекультивацию участка в срок не

000105

позднее, чем шесть месяцев с момента прекращения публичного сервитута;
3.3 Заключить соглашение об осуществлении публичного сервитута в соответствии с п. 2 ст. 39.47 Земельного Кодекса Российской Федерации.


4. Администрации городского поселения город Мелеуз муниципального района Мелеузовский район Республики Башкортостан в течение 5 рабочих дней со дня принятия настоящего постановления направить копию решения об установлении публичного сервитута в Управление Росреестра по Республике Башкортостан.

5. В течение 5 рабочих дней со дня принятия настоящего постановления обеспечить опубликование на официальном сайте городского поселения город Мелеуз муниципального района Мелеузовский район Республики Башкортостан в сети интернет (<https://meleuzadm.ru/>).

6. Контроль за исполнением настоящего постановления возложить на заместителя главы Администрации городского поселения город Мелеуз муниципального района Мелеузовский район Республики Башкортостан Гайсина Р.Н.

Глава Администрации

А.Х. Хасанов



Г.С. Хасанова
8(34764)3 18 18

Утверждена
Постановлением главы Администрации
городского поселения г. Мелеуз
муниципального района Мелеузовский
район Республики Башкортостан
№ 156 от 18.11. 2024г.

ГРАФИЧЕСКОЕ ОПИСАНИЕ
местоположения границ населенных пунктов, территориальных
зон, особо охраняемых природных территорий, зон с особыми
условиями использования территории

Публичный сервитут для размещения наружного газопровода до границы земельного участка: Республика
Башкортостан, Мелеузовский р-н, Мелеуз г, Салавата ул, дом № 95

(наименование объекта, местоположение границ которого описано (далее - объект))

Раздел 1

Сведения об объекте

№ п/п	Характеристики объекта	Описание характеристик
1	2	3
1	Местоположение объекта	Республика Башкортостан, г Мелеуз
2	Площадь объекта ± величина погрешности определения площади (P ± ΔP)	41 м ² ± 2 м ²
3	Иные характеристики объекта	Вид объекта реестра границ: Зона с особыми условиями использования территории Содержание ограничений использования объектов недвижимости в пределах зоны или территории: Публичный сервитут для размещения наружного газопровода до границы земельного участка: Республика Башкортостан, Мелеузовский р-н, Мелеуз г, Салавата ул, дом № 95, сроком на 49 лет, в интересах Публичного акционерного общества «Газпром газораспределение Уфа», ИНН 0278030985, ОГРН 1020203227758, почтовый адрес 450059, Республика Башкортостан, город Уфа, Новосибирская ул., д.2 к.4, адрес электронной почты gaz_servis@bashgaz.ru

Раздел 2


Сведения о местоположении границ объекта

1. Система координат МСК-02, зона 2

2. Сведения о характерных точках границ объекта







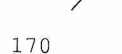

Обозначение характерных точек границ	Координаты, м		Метод определения координат характерной точки	Средняя квадратическая погрешность положения характерной точки (Mt), м	Описание обозначения точки на местности (при наличии)
	X	Y			
1	2	3	4	5	6
1	463 612,43	1 359 630,42	Аналитический метод	0,10	—
2	463 608,44	1 359 630,14		0,10	
3	463 609,17	1 359 619,96		0,10	
4	463 613,16	1 359 620,24		0,10	
1	463 612,43	1 359 630,42		0,10	
3. Сведения о характерных точках части (частей) границы объекта					
1	2	3	4	5	6
—	—	—	—	—	—

Раздел 4
План границ объекта



Масштаб 1:1 000

Используемые условные знаки и обозначения:

-  - обозначение объекта
-  - обозначение границы публичного сервитута
-  - обозначение границы сельского поселения (населенного пункта)
-  - обозначение границы кадастрового квартала
-  - обозначение границ земельного участка
-  - обозначение характерной точки границы публичного сервитута
-  - обозначение номера кадастрового квартала
-  - обозначение кадастрового номера земельного участка

Подпись _____ Дата « ____ » _____ 20 ____ г.

Место для оттиска печати (при наличии) лица, составившего описание местоположения границ объекта