

ОПИСАНИЕ МЕСТОПОЛОЖЕНИЯ ГРАНИЦ

**Публичный сервитут для эксплуатации сооружения «Распределительный газопровод
Мелеузовский р-н, Мелеуз г, Зеленая ул, Трудовая ул, Юбилейная ул.»
(кадастровый номер 02:00:000000:44440)**

(наименование объекта, местоположение границ которого описано (далее - объект))

Раздел 1

Сведения об объекте		
N п/п	Характеристики объекта	Описание характеристик
1	2	3
1	Местоположение объекта	Российская Федерация, Республика Башкортостан, Мелеузовский район
2	Площадь объекта +/- величина погрешности определения площади (P +/- Дельта P), кв.м.	34 ± 51
3	Иные характеристики объекта	Публичный сервитут устанавливается в соответствии со ст.39.37 Земельного Кодекса Российской Федерации для эксплуатации объекта газоснабжения населения и подключения (технологического присоединения) «Распределительного газопровода Мелеузовский р-н, Мелеуз г, Зеленая ул, Трудовая ул, Юбилейная ул.». Кадастровый номер кадастрового квартала, в отношении которого испрашивается публичный сервитут: 02:37:100102. Срок установления 49 лет в интересах ПАО «Газпром газораспределение Уфа».

Раздел 2

Сведения о местоположении границ объекта					
1. Система координат		МСК 02, зона 1			
2. Сведения о характерных точках границ объекта					
Обозначение характерных точек границ	Координаты, м		Метод определения координат характерной точки	Средняя квадратическая погрешность положения характерной точки (Mt), м	Описание обозначения точки на местности (при наличии)
	X	Y			
1	2	3	4	5	6
1	464192,66	1359059,67	Картометрический метод	0,1	Закрепление отсутствует
2	464183,70	1359060,53		0,1	
3	464183,34	1359056,75		0,1	
4	464192,30	1359055,88		0,1	
1	464192,66	1359059,67		0,1	

Раздел 4






План границ объекта

Публичный сервитут для эксплуатации сооружения «Распределительный газопровод
Мелеузовский р-н, Мелеуз г, Зеленая ул, Трудовая ул, Юбилейная ул.»



Масштаб 1: 2000

Используемые условные знаки и обозначения:

-  - Границы кадастровых кварталов
- 02:68:010301 - Номер кадастрового квартала
-  - Существующая часть границы, имеющиеся в ЕГРН сведения о которой достаточны для определения ее местоположения
- :543 - Часть кадастрового номера земельного участка, соответствующая номеру земельного участка в кадастровом квартале
-  - Проектные границы контура публичного сервитута
- 1 - Номера характерных точек (межевые знаки) границ образуемого публичного сервитута
-  - Существующий газопровод
-  - Проектируемый газопровод

Подпись



Дата "14" 03 2023 г.

Место для оттиска печати (при наличии) лица, составившего описание местоположения границ объекта